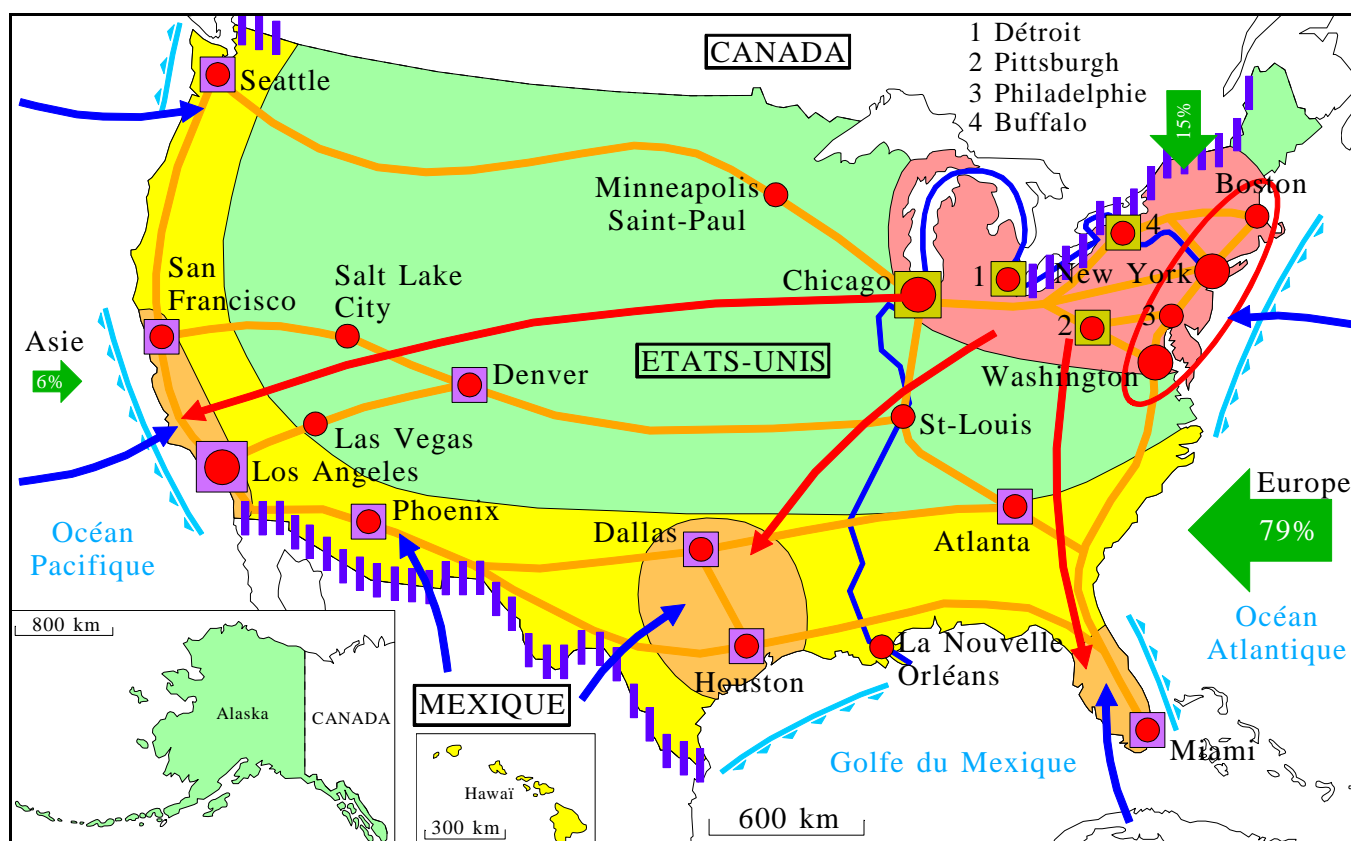












L'ORGANISATION DU TERRITOIRE DES ETATS-UNIS










A. Un territoire ouvert sur le monde

-  Interface maritime
-  Interface continentale
-  Provenance des investissements directs étrangers
-  Flux d'immigration
-  CANADA Pays membre de l'ALENA

B. Un territoire structuré par des pôles et des réseaux

-  Métropole mondiale
-  Autre métropole et agglomérations importantes
-  Principale voie fluviale
-  Principaux « ponts intercontinentaux » (autoroutes, voies ferrées)
-  Délocalisation intérieure d'entreprises et de main-d'œuvre

C. Des ensembles régionaux plus ou moins dynamiques

-  Le centre états-unien, centre majeur de l'espace mondial
-  L'hypercentre : la *Megalopolis*
-  Espaces industriels en cours de reconversion
-  Le croissant dynamique (*Sunbelt*)
-  Régions motrices de la *Sunbelt*
-  Espaces industriels dynamiques
-  Périphérie agricole et forestière, réserve d'espace