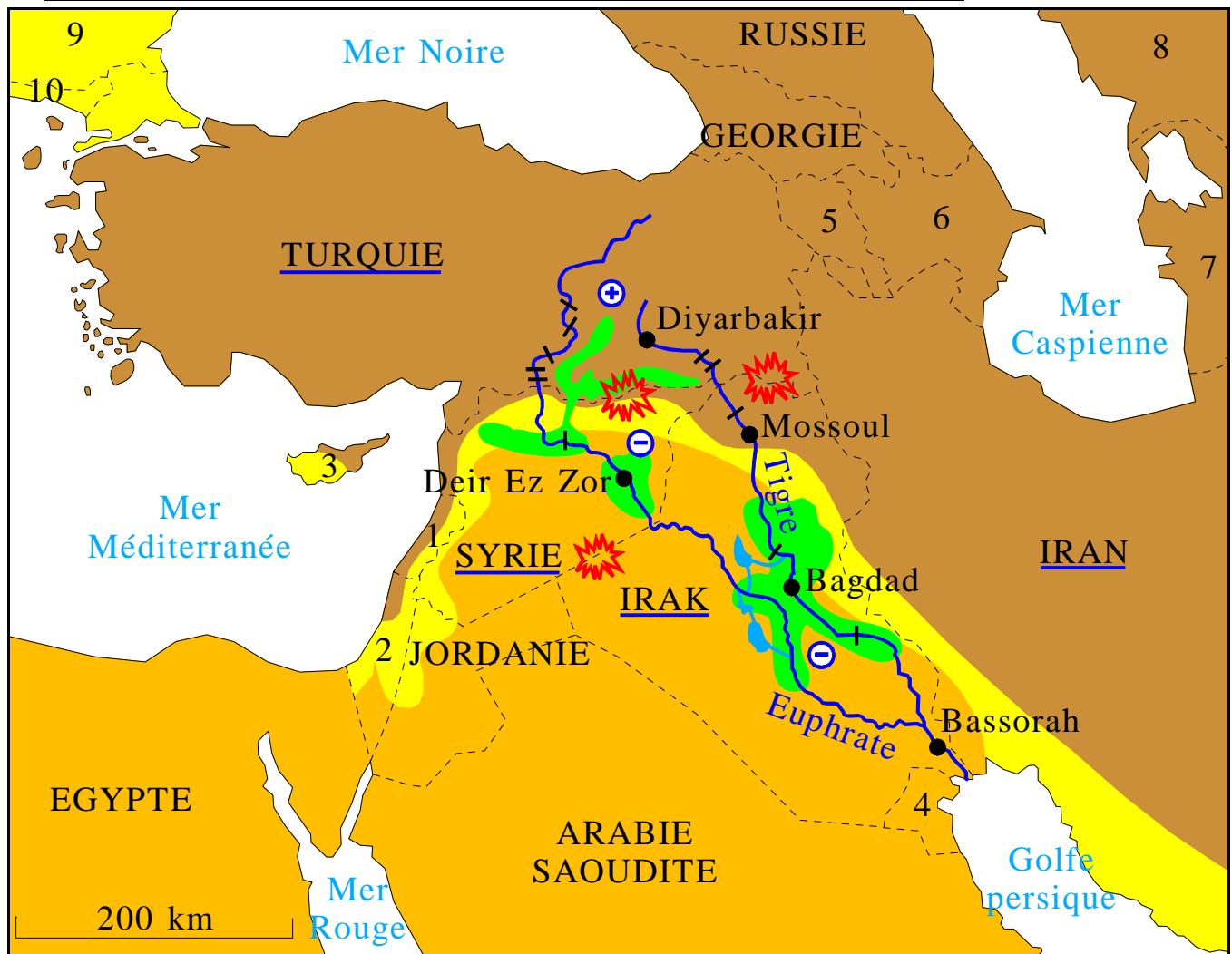











## II. Pourquoi l'eau du Tigre et de l'Euphrate est-elle une ressource disputée ?






### A. Une eau de plus en plus rare vers le Sud

-  Le Tigre et l'Euphrate, deux grands fleuves de la Mésopotamie
-  Régions humides élevées : zone d'alimentation des fleuves
-  Régions semi-arides : maîtrise de l'eau nécessaire
-  Régions arides totalement dépendantes des fleuves

### B. Des aménagements nombreux, surtout au Nord

-  Barrages
-  Canaux de dérivation
-  Dépressions utilisées comme réservoir
-  Périmètres agricoles irrigués
-  Villes alimentées par les eaux du Tigre et de l'Euphrate

### C. Une eau convoitée pour laquelle on se dispute

-  Prélèvements d'eau massifs en Turquie
-  Débit réduit des fleuves en allant vers l'aval
-  Zone de tension interétatique à propos de l'eau

**IRAN** Etat membre de l'ETIC (structure de coopération pour le Tigre et l'Euphrate)

### Liste des Etats numérotés sur la carte

1 LIBAN	3 CHYPRE	5 ARMENIE	7 TURKMENISTAN	9 BULGARIE
2 ISRAEL	4 KOWEÏT	6 AZERBAÏDJAN	8 OUZBEKISTAN	10 GRECE