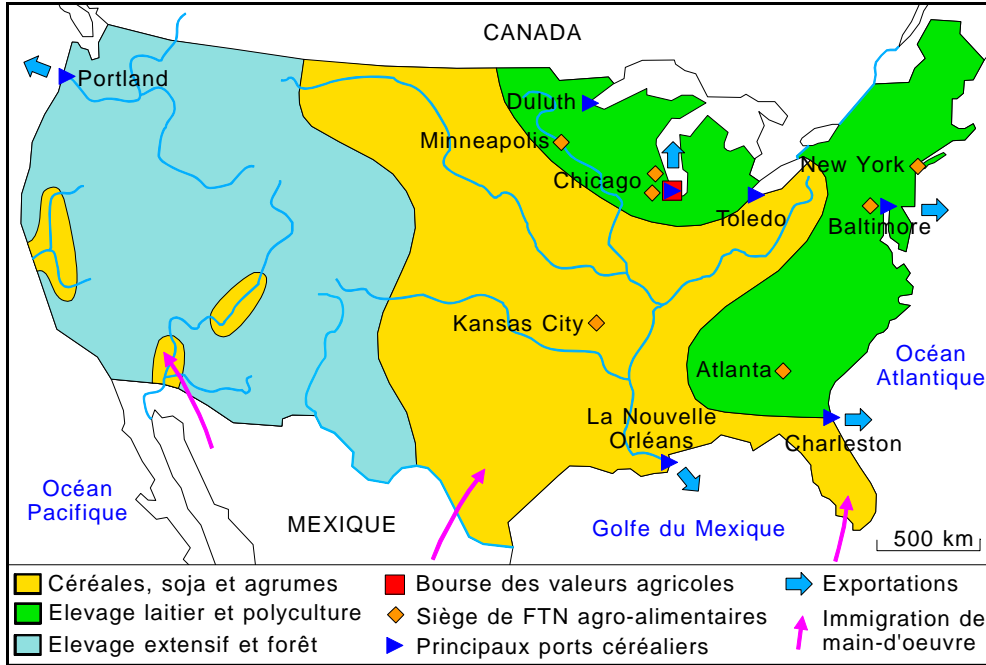
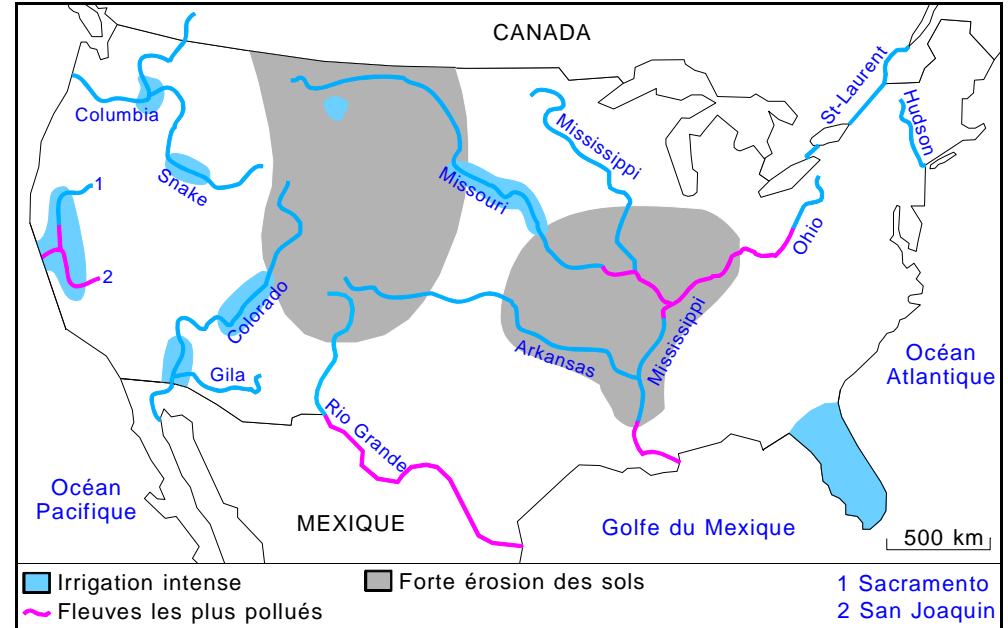


# CROQUIS DE GEOGRAPHIE - SUJET : LES ETATS-UNIS, PREMIERE PUISSANCE AGRICOLE MONDIALE

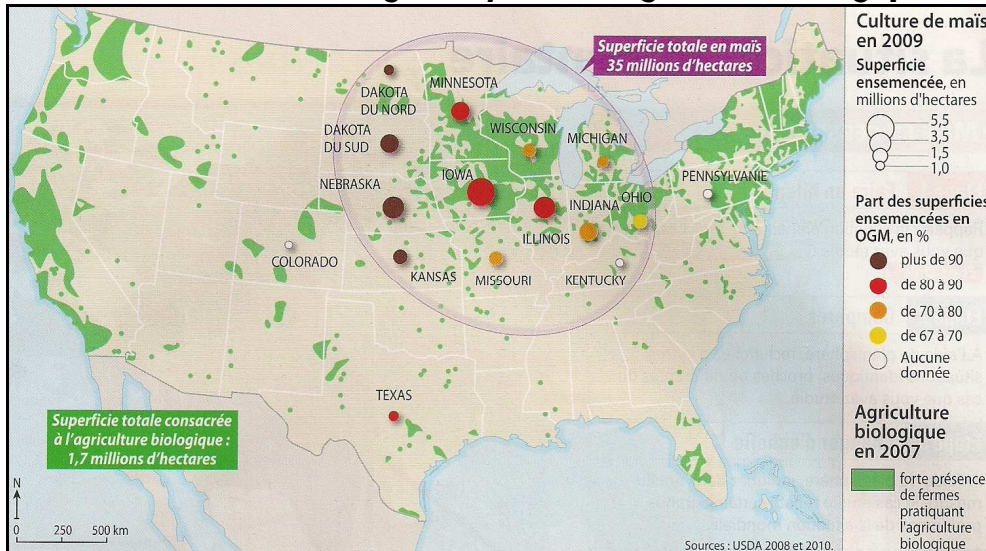
**Doc. 1 : Les Etats-Unis, un des principaux greniers du monde**



**Doc. 2 : Les dégradations environnementales liées à l'agriculture**



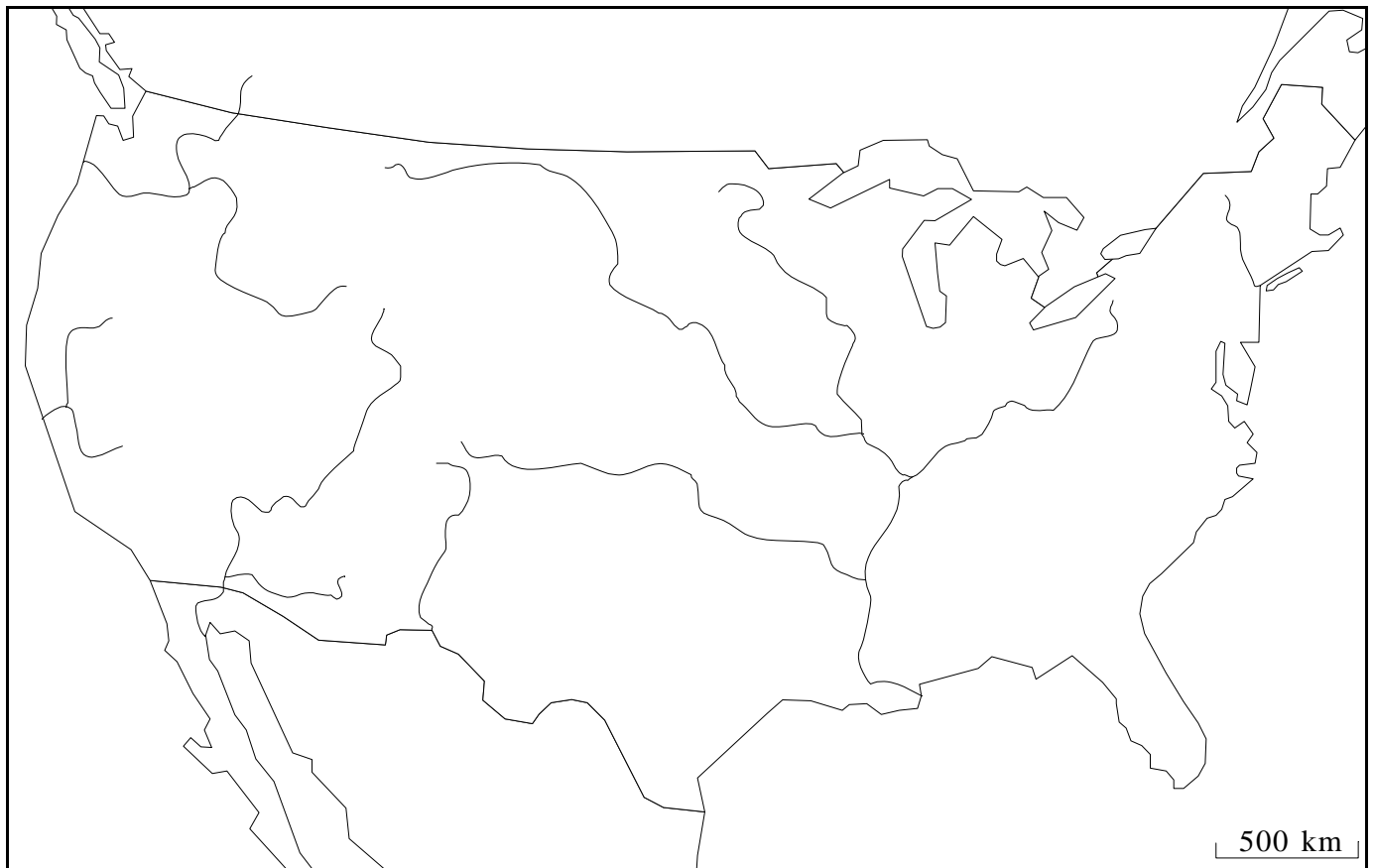
**Doc. 3 : Deux alternatives agricoles, OGM et agriculture biologique**



## Quelques conseils

1. Comparez attentivement la légende du croquis que vous avez à compléter avec la légende des trois documents supports constituant le sujet. Repérez quelles informations vous devez garder et éliminer dans les trois documents supports.
2. Choisissez un figuré et une couleur appropriés pour dessiner les éléments mentionnés dans la légende (vous pouvez conserver certains figurés et certaines couleurs issus des trois documents supports mais d'autres devront être nécessairement modifiés).
3. Réalisez proprement votre croquis en respectant l'ordre suivant : ① figurés zonaux, ② figurés ponctuels et ③ figurés linéaires.
4. Achevez votre croquis en plaçant la nomenclature (en respectant bien les règles vues en cours).

**TITRE :** \_\_\_\_\_



## **Légende**

### **A. Une agriculture qui nourrit les Etats-Uniens et le monde**

Agriculture destinée en priorité au marché national (élevage laitier, polyculture...)

Agriculture destinée en priorité au marché mondial (céréales, soja, agrumes...)

Elevage extensif et zones forestières

Concentration de culture de maïs OGM

### **B. Une agriculture largement mondialisée**

Bourse fixant le cours des matières agricoles à l'échelle mondiale

Sièges sociaux des principales firmes transnationales agro-alimentaires

Principaux ports céréaliers

Exportation de produits agro-alimentaires

Immigration de main-d'œuvre agricole venue d'Amérique centrale et latine

### **C. Une agriculture durable encore très limitée**

Concentration de fermes pratiquant l'agriculture biologique

Irrigation intense

Fleuves les plus pollués

Forte érosion des sols